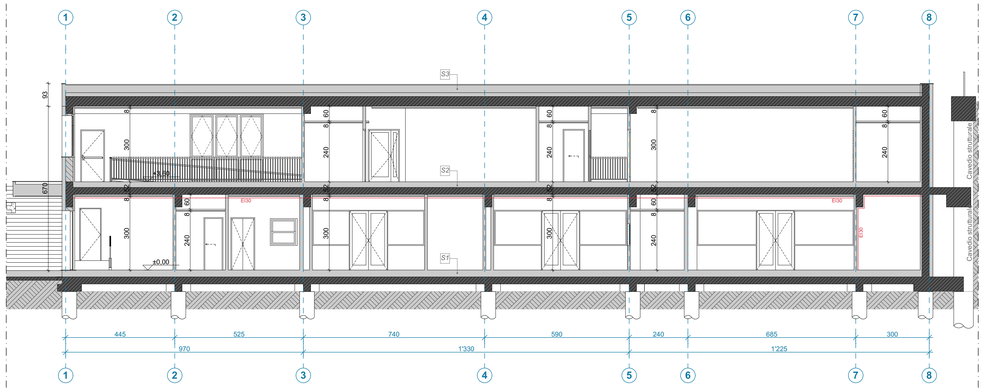

Sezione AA 1:100

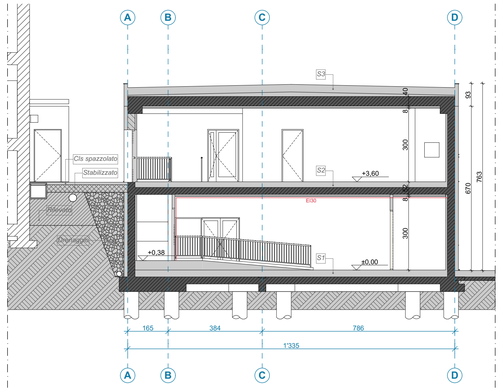

Sezione BB 1:100

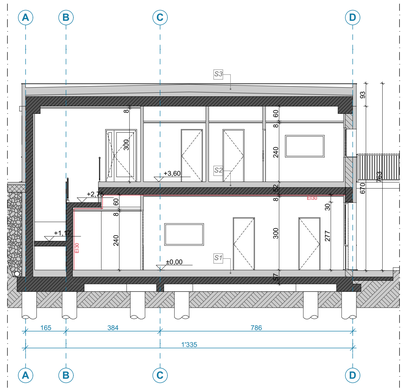

Sezione CC 1:100

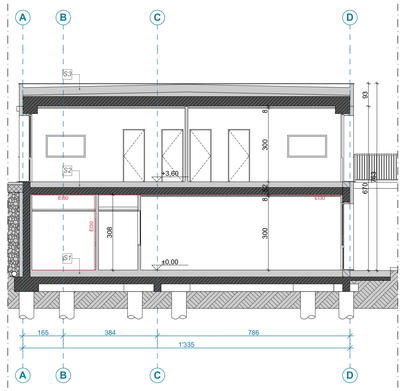

Sezione DD 1:100

Pianta di dettaglio 1:100

COMUNE DI MONTONE
NTA - Parte Operativa, art.8
Altezza degli edifici (H): l'altezza degli edifici misura in metri la differenza, in ogni punto, tra la quota del piano di campagna naturale, orizzontale o inclinato, e la quota della linea di intersezione (linea di gronda) tra l'intradosso del solaio di copertura (a falda inclinata o a terrazzo) e il piano verticale di facciata. L'altezza massima è misurata a valle.

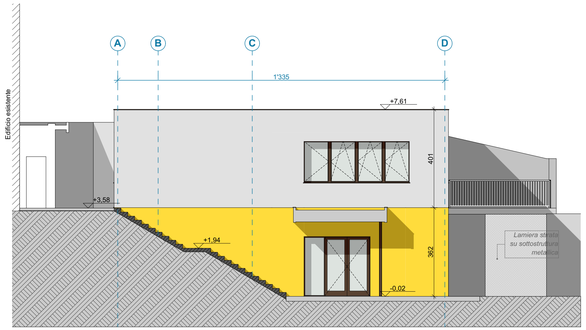

Pianta di dettaglio 1:100

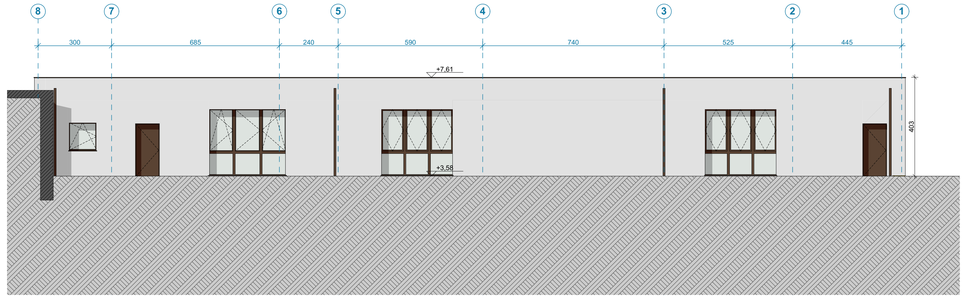

Pianta di dettaglio 1:100

Committente

COMUNE DI MONTONE

Piazza Fortebraccio, 3 - 06014 Montone (PG)

Finanziato dall'Unione europea NextGenerationEU

PIANO NAZIONALE DI RIPRESA E RESILIENZA
MISSIONE 4: ISTRUZIONE E RICERCA
COMPONENTE 1: POTENZIAMENTO DELL'OFFERTA DEI SERVIZI DI ISTRUZIONE: DAGLI ASILI NIDO ALL'UNIVERSITA'
INVESTIMENTO 1.1: PIANO PER ASILI NIDO E SCUOLE DELL'INFANZIA E SERVIZI DI EDUCAZIONE E CURA PER LA PRIMA INFANZIA

REV.	DATA	EMISSIONE/AGGIORNAMENTO	DESCRIZIONE	REDATTO	VERIFICATO	APPROVATO
C						
B						
A						
-	MAGGIO 2023	Emissione		EXUP	EXUP	EXUP

Progetto

REALIZZAZIONE NUOVO POLO PER L'INFANZIA

CUP: G38H22000070006

Livello di progettazione

PROGETTO DEFINITIVO

EXUP s.r.l.
via E. Fermi, 12 - 06014 Umbertide (PG)
tel. 075 941 58.71 info@exup.it www.exup.it

Il R.U.P.
Geom. Claudio MARIOTTI

Nome file	Commessa	Scala	Elab
23016_Impaginazione definitivo.pln	23_016		d-PA

Oggetto

PROGETTO ARCHITETTONICO
Prospetti e sezioni

Tav 06